
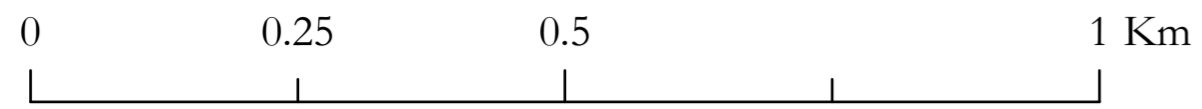


# RAPLA VALLA ÜLDPLANEERING



## Kaiu alevik



### LEGEND

#### Üldplaneeringuga kavandatud

##### Maakasutus

- Väikeelamu maa-ala
- Kortereelamu maa-ala
- Segahoonestuse maa-ala
- Tootmise maa-ala
- Kaitsehaljastuse maa-ala
- Haljasala- ja parkmetsa maa-ala
- Puhke- ja virgестuse maa-ala
- Ühiskondliku hoone maa-ala
- Riigikaitse maa-ala
- Aianduse maa-ala
- Liikluse maa-ala
- Põllu- ja metsa maa-ala

##### Taustainfo

- Reoveepuhasti
- Tuletõrje veevõtukoht
- Riigikaitse ehitise piiranguvööndiga
- XX sajandi arhitektuuripärandi objekt
- Kõrvalmaantee
- Tänav/muu tee
- Hoone/rajatis koos õuemaaga
- Seisuveekogu
- Vooluveekogu
- Katastriüksuse piir
- Asustussüksuse piir

##### Muud leppemärgid

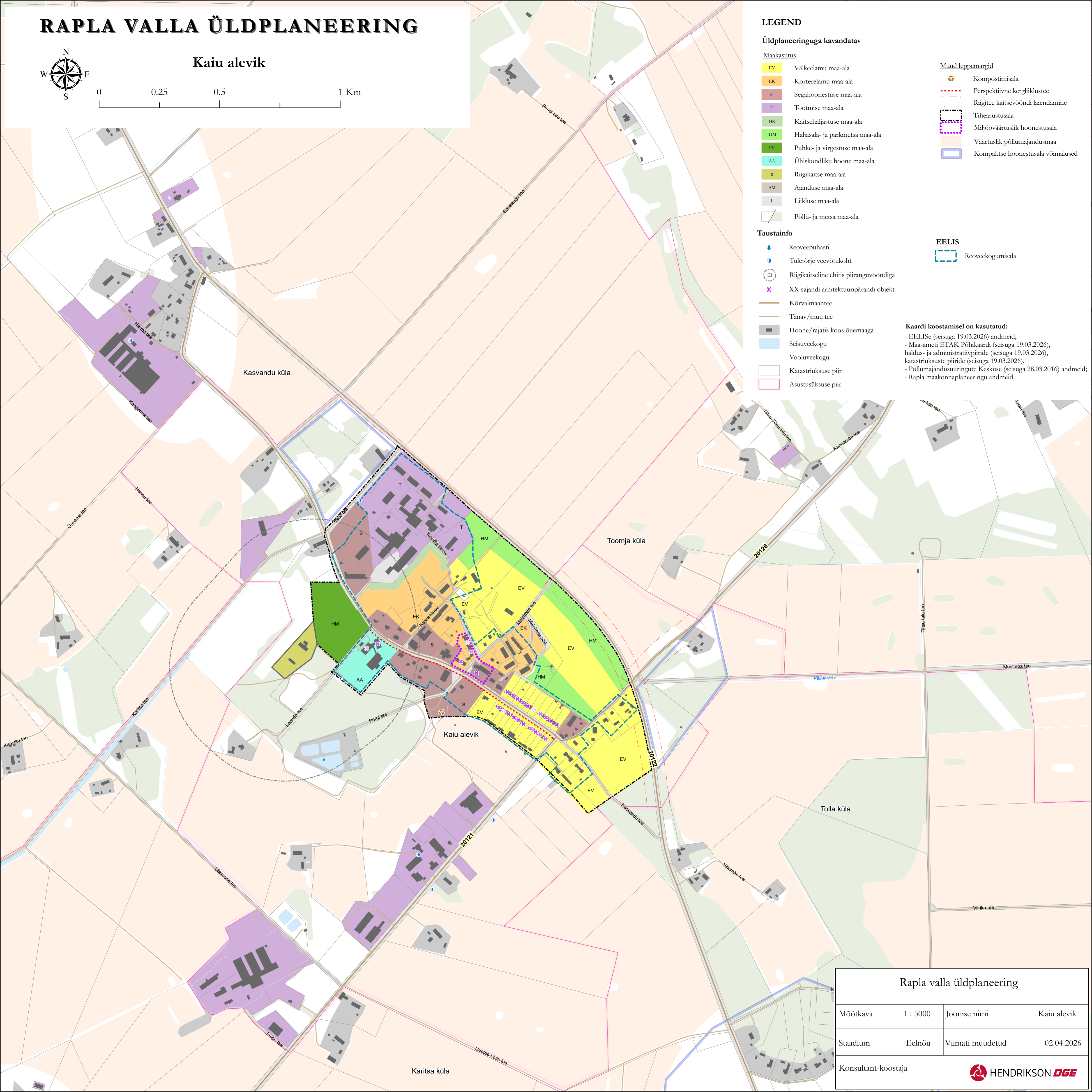
- Kompostimisala
- Perspektiivne kergliiklustee
- Riigitee kaitsevööndi laiendamine
- Tihedasustusala
- Miljööväärtuslik hoonestusala
- Väärtuslik põllumajandusmaa
- Kompaktsesustusala võimalused

##### EELIS

- Reoveekogumisala

#### Kaardi koostamisel on kasutatud:

- EELIS (seisuga 19.03.2026) andmeid;
- Maa-ameti ETAK Põhikaardi (seisuga 19.03.2026),
- haldus- ja administratiivpiiride (seisuga 19.03.2026),
- katastriüksuste piiride (seisuga 19.03.2026),
- Põllumajandusuringute Keskuse (seisuga 28.03.2016) andmeid;
- Rapla maakonnaplaneeringu andmeid.



Rapla valla üldplaneering			
Möötkava	1 : 5000	Joonise nimi	Kaiu alevik
Stadium	Eelnõu	Viimati muudetud	02.04.2026
Konsultant-koostaja		<b>HENDRIKSON DGE</b>	