
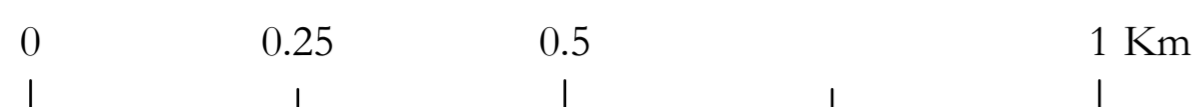


RAPLA VALLA ÜLDPLANEERING



Juuru alevik



LEGEND

Üldplaneeringuga kavandatud

Maakasutus

- Väikeelamu maa-ala
- Kortrelamu maa-ala
- Segahoonestuse maa-ala
- Tootmise maa-ala
- Tehnohitise maa-ala
- Kalmistu maa-ala
- Kaitsealajastuse maa-ala
- Haljasala- ja parkmetsa maa-ala
- Puhke- ja virgustuse maa-ala
- Ühiskondliku hoonete maa-ala
- Aianduse maa-ala
- Liikluse maa-ala
- Põllu- ja metsa maa-ala

Taustainfo

- Tuletõrje veevõtukoht
- Reoveepuhasti
- Ohtlik ettevõtte ohualaga
- XX sajandi arhitektuuripärandi objekt
- Kultuurimälestis
- Elektriin 110-330 kV
- Tugimaantee
- Kõrvalmaantee
- Tänav/muu tee
- Hoone/rajatis koos õuemaaga
- Seisuveekogu
- Vooluveekogu
- Katastrüksuse piir
- Asustusüksuse piir

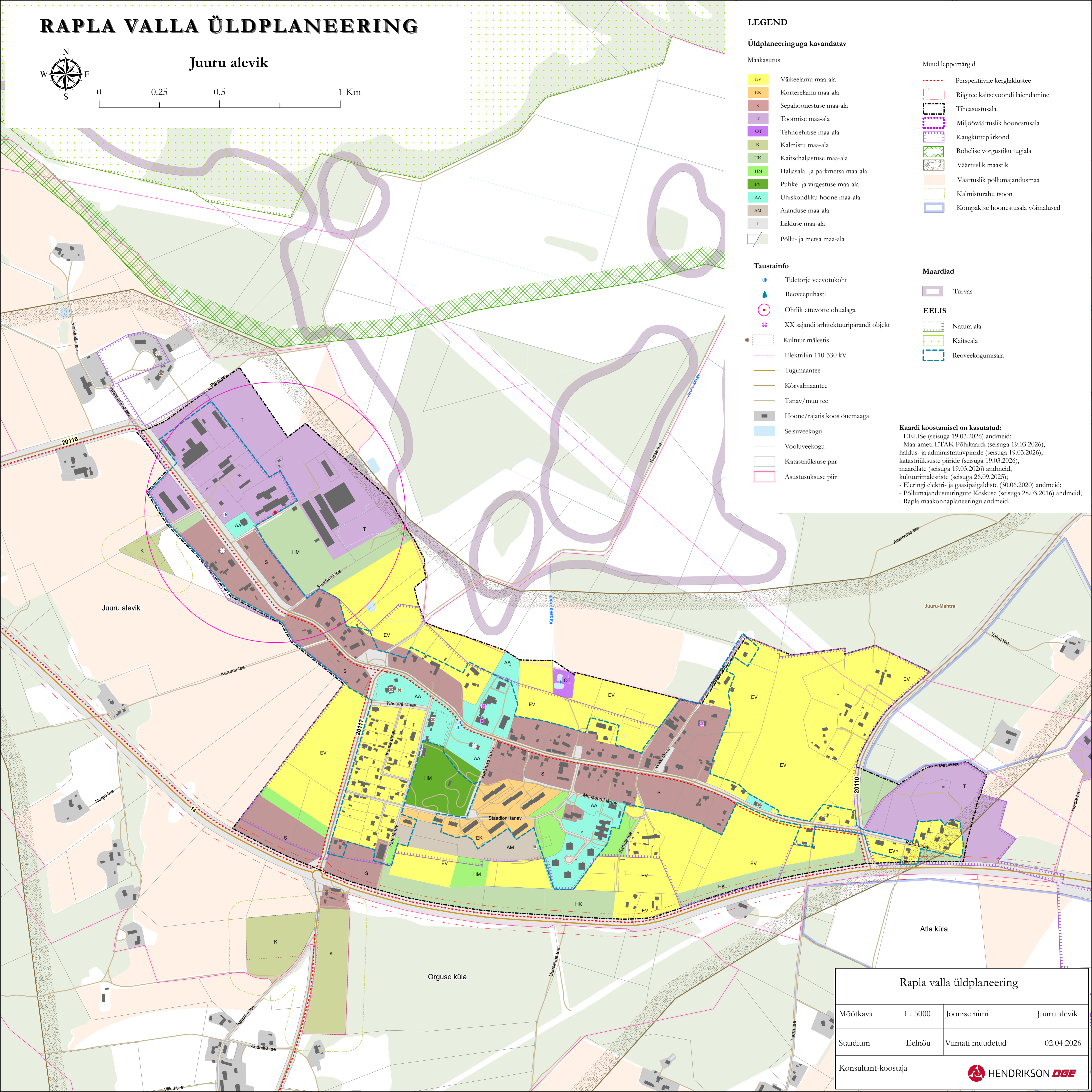
Muud leppemärgid

- Perspektiivne kergliiklustee
- Riigitee kaitsevööndi laiendamine
- Tiheasustusala
- Miljööväärtuslik hoonestusala
- Kaugkütepiirkond
- Rohelise võrgustiku tugiala
- Väärtuslik maastik
- Väärtuslik põllumajandusmaa
- Kalmisturahu tsoon
- Kompaktsed hoonestusala võimalused

Maardlad

- Turvas
- EELIS**
- Natura ala
- Kaitseala
- Reoveekogumisala

Kaardi koostamisel on kasutatud:
 - EELISE (seisuga 19.03.2026) andmeid;
 - Maa-ameti ETAK Põhikaardi (seisuga 19.03.2026),
 haldus- ja administratiivpiiride (seisuga 19.03.2026),
 katastrüksuste piiride (seisuga 19.03.2026),
 maardlate (seisuga 19.03.2026) andmeid,
 kultuurimälestiste (seisuga 26.09.2025);
 - Eleringi elektri- ja gaasipaigaldiste (30.06.2020) andmeid;
 - Põllumajandusuuringu Keskuse (seisuga 28.03.2016) andmeid;
 - Rapla maakonnaplaneeringu andmeid.



Rapla valla üldplaneering			
Möötkava	1 : 5000	Joonise nimi	Juuru alevik
Stadium	Eelnõu	Viimati muudetud	02.04.2026
Konsultant-koostaja		HENDRIKSON DGE	