
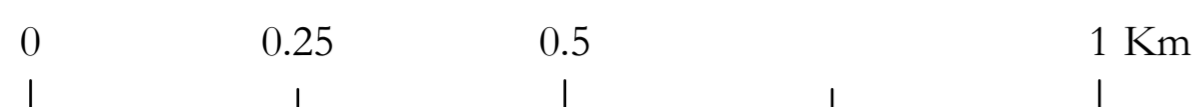


RAPLA VALLA ÜLDPLANEERING



Hagudi alevik



LEGEND

Üldplaneeringuga kavandatav

Maakasutus

- EV Väikeelamu maa-ala
- EK Korterelamu maa-ala
- S Segahoonestuse maa-ala
- T Tootmise maa-ala
- OT Tehnohitise maa-ala
- HK Kaitschaljastuse maa-ala
- HM Haljasala- ja parkmetsa maa-ala
- AA Ühiskondliku hoone maa-ala
- L Liikluse maa-ala
- Pöll- ja metsa maa-ala

Muud leppemärgid

- Perspektiivne kergliiklustee
- Tiheasustusala
- Miljööväärtuslik hoonestusala
- Rohelise võrgustiku tugiala
- Rohelise võrgustiku koridor
- Väärtuslik põllumajandusmaa
- Puhke- ja kaitsemets
- Kompaktsed hoonestusala võimalused

Maardlad

- Turvas

EELIS

- Natura ala
- Kaitseala
- Reoveekogumisala

T15 maantee trass

- Põhimõtteline trassikoridor

Rail Baltic raudtee trass

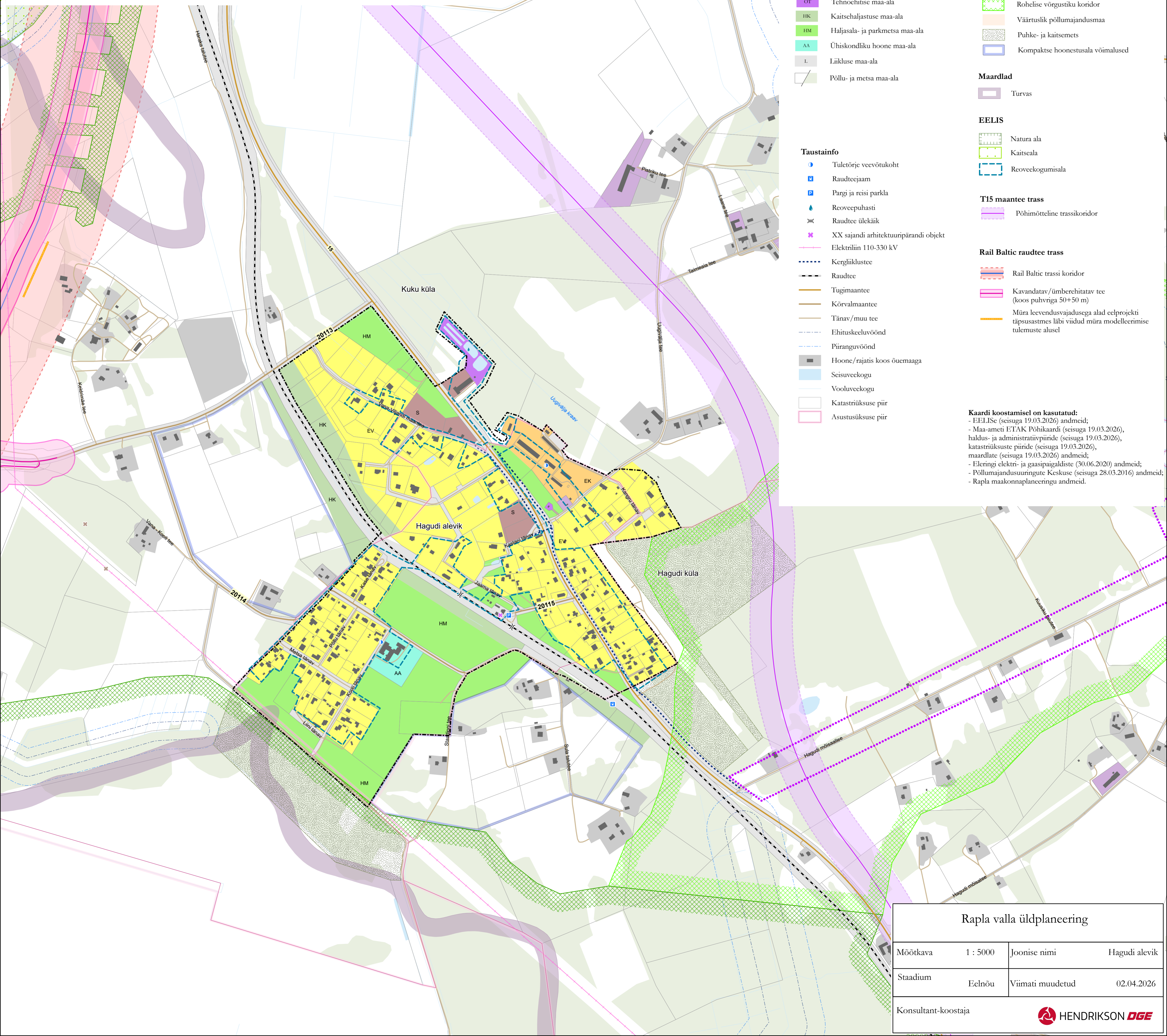
- Rail Baltic trassi koridor
- Kavandatav/ümberehitatav tee (koos puhvriga 50+50 m)
- Müra leevendusvajadusega alad eelprojekti täpsusastmes läbi viidud müra modelleerimise tulemuste alusel

Taustainfo

- Tuletõrje veevõtukoht
- Raudteejaam
- Pargi ja reisi parkla
- Reoveepuhasti
- Raudtee ülekäik
- XX sajandi arhitektuuripärandi objekt
- Elektriliin 110-330 kV
- Kergliiklustee
- Raudtee
- Tugimaantee
- Kõrvalmaantee
- Tänav/muu tee
- Ehituskeeluvöönd
- Piiranguvöönd
- Hoone/rajatis koos õuemaaga
- Seisuveekogu
- Vooluveekogu
- Katastrüksuse piir
- Asustusüksuse piir

Kaardi koostamisel on kasutatud:

- EELISE (seisuga 19.03.2026) andmeid;
- Maa-ameti ETAK Põhikaardi (seisuga 19.03.2026), haldus- ja administratiivpiiride (seisuga 19.03.2026), katastrüksuste piiride (seisuga 19.03.2026), maardlate (seisuga 19.03.2026) andmeid;
- Eleringi elektri- ja gaasipaigaldiste (30.06.2020) andmeid;
- Põllumajandusuuringute Keskuse (seisuga 28.03.2016) andmeid;
- Rapla maakonnaplaneeringu andmeid.



Rapla valla üldplaneering

Möötkava	1 : 5000	Joonise nimi	Hagudi alevik
Stadium	Eelnõu	Viimati muudetud	02.04.2026

Konsultant-koostaja

