






MÄRKUSED:  
 1. Aluskaardina on kasutatud Maa-ameti planeeringute kaarti.

### TINGMÄRGID

-  PLANEERITAVA ALA PIIR
-  KRUNDI PIIR
-  PLANEERITAV HOONESTUS KORRUSELISUSEGA
-  BUSSIPEATUS / RONGIJAAM



Inomatic OÜ Kesktee 75 Tallinn 12113 tel 503 6499 inomatic@inomatic.ee	Planeerija <b>Ingrid Saaroja</b>	Töö nimetus <b>Rapla linnas Nelgi ja Niidu elumuala          detailplaneering</b>
	Kuupäev <b>09.10.2021</b>	Joonis <b>Ruumilise keskkonna analüüsi joonis</b>
<b>Inomatic</b>		Töö nr <b>21057</b> Mõõt <b>1:4000</b> Joonise nr <b>2</b>