

















TINGMÄRGID:

-  PLANEERITUD ALA PIIR
-  KATASTRIRÜKSUSE, KINNISTU PIIR
-  PLANEERITUD HOONESTUSALA
-  PLANEERITUD 5-KORRUSELISE KORTERELAMU VÕIMALIK ASUKOHT
-  PLANEERITUD KORTERELAMU MAA
-  OLEMASOLEV HOONESTUS KORRUSELISUSEGA
-  KORTERELAMU MAA
-  VÄIKEELAMU MAA
-  ELAMU- JA ÄRIMAA
-  ÄRIMAA
-  ÄRI- JA TOOTMISMAA
-  TOOTMISMAA
-  RIIGIKAITSEMÄÄ (Rapla maleva staap)
-  ÜHISKONDLIKE EHITISTE MAA
-  ÜLDKASUTAV MAA
-  MILJÖVÄÄRTUSLIK ALA
-  KINNISMÄLESTIS (Rapla KEKi haldushoone, reg. nr. 30340) JA SELLE KAITSEVÖÖND
-  RIIGIKAITSELISE EHITISE PIIRANGUVÖÖND (Rapla maleva staap)
-  OLEMASOLEV BUSSIPEATUS
-  SÕIDUTE
-  KÖNNITE
-  KEHTESTAT/UD DETAILPLANEERING
-  VASTUVÕETUD DETAILPLANEERING
-  ALGATATUD DETAILPLANEERING

LÄHIALA DETAILPLANEERINGUD:

1. Mahlamäe tn 7 detailplaneering
Kehtestatud 27.09.2001 otsus nr 15
Eesmärk: muuta katastriüksuse sihtotstarvet ja lahendada tehnovõrkudega varustamise põhimõtted ja liikluskorraldus
2. Tallinna mnt 46b detailplaneering, DP0858
Kehtestatud 30.09.2010 otsus nr 63
Eesmärk: liidetakse Tallinna mnt 46a ja 46b üheks katastriüksuseks
3. Välja tn 14 detailplaneering, DP-011.01
Vastuvõetud 29.05.2001, korraldus nr 165
Eesmärk: muudetakse olemasolevaid krundipiire, määratakse ehitusõigus ja arhitektuurinõuded, lahendatakse kommunikatsioonidega varustamine.
4. Tallinna mnt 49 detailplaneering
Algatatud 28.04.2017 otsus nr 21
Eesmärk: kahe uue korterelamu kavandamine;
5. Mahlamäe tn 10 detailplaneering
Algatatud 22.07.2019 korraldus nr 300
Eesmärk: ehitusõiguse sätestamine kaubandushoone püstitamiseks.

Märkused:
1. Alusplaani on kasutatud Maa-ameti geoportaali aluskaarti.
2. Kasutatud andmed on seisuga 14.04.2020.



Reg. nr: 11124774
Laki tn. 5, 10621 Tallinn
web: www.sma.ee
e-mail: info@sma.ee
tel: +372 6 555 480
fax: +372 6 100 540
Projekteerimine: EEP 000543
Omanikujärelevale: EEO 000611

Projekti nimi: **Rapla linnas Mahlamäe tn 7 maaüksuse detailplaneering**
Huvitatud isik: MIVO EHITUS OÜ
Address: Mahlamäe tn 7, Rapla linn, Rapla maakond

Projekti juht-planeerija: Piret Pallase (digitaalselt allkirjastatud)

Kontaktvööndi funktsionaalsed seosed

Töö nr.:	Stadium:	Kuupäev:	Möötkava:	Joonise nr.:
20009	DP	14.04.2020	1 : 2000	DP-02