


PÕHIJONIS M1:500

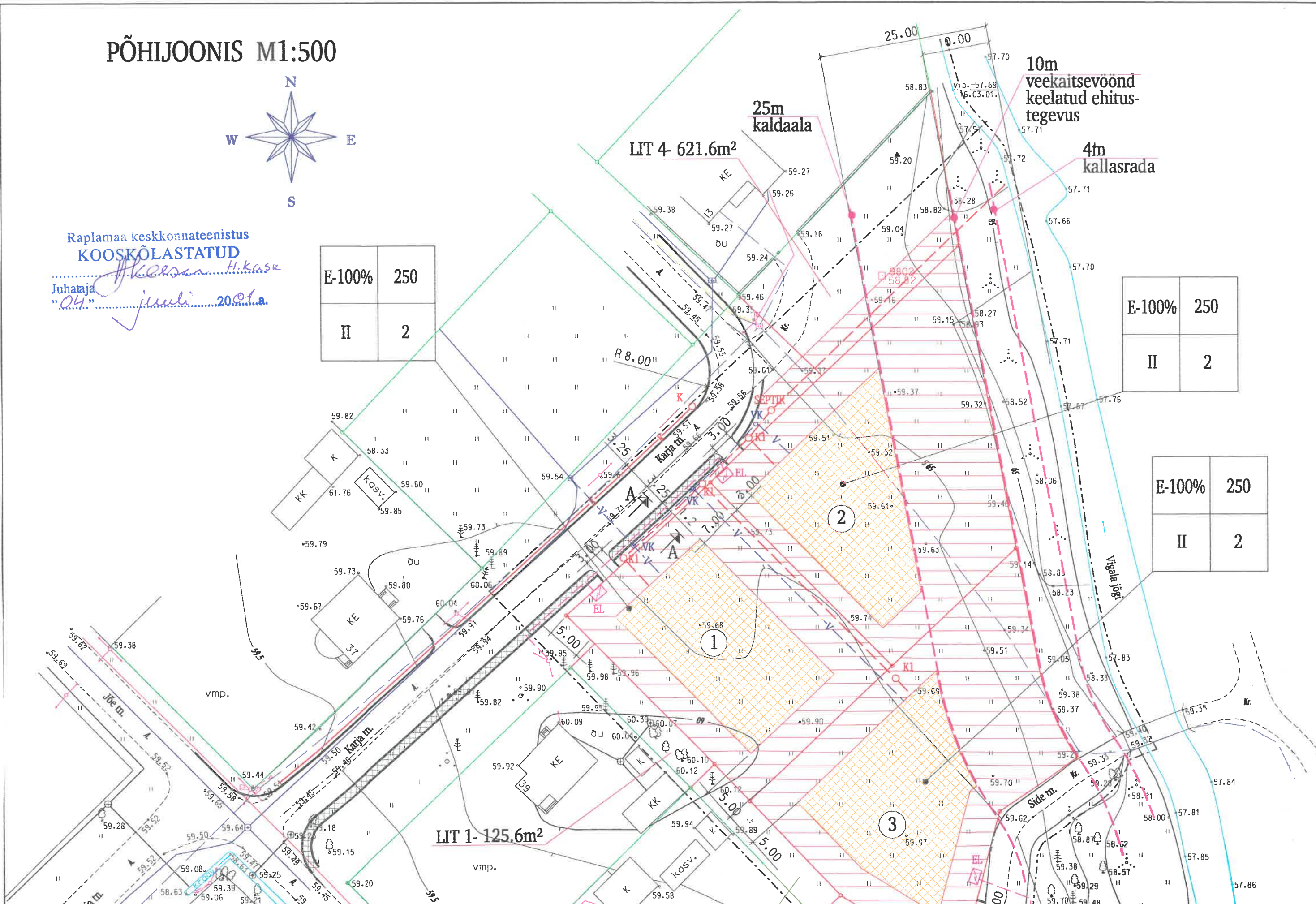


Raplamaa keskkonnateenistus
KOOSKÕLASTATUD
H. Kask
 Juhataja
 "04" juuli 2001.a.

E-100%	250
II	2

E-100%	250
II	2

E-100%	250
II	2



LIT 4 - 621.6m²

LIT 1 - 125.6m²

25m kaldaala

10m veekaitsevoond keelatud ehitustegevus

4m kallasrada

Vigala jõgi

Jõe m.

Kasv. m.

Kaja m.

Side m.

1

2

3

R 8.00"

R 2.25

R 3.00

R 7.00

R 10.00

5.00

5.00

5.00

5.00

5.00

5.00

5.00

5.00

5.00

5.00

5.00

5.00

5.00

5.00

5.00

5.00

5.00

5.00

5.00

5.00

5.00

5.00

5.00

5.00

5.00

5.00

5.00

5.00

5.00

5.00

5.00

5.00

5.00

5.00

5.00

5.00

5.00

5.00

5.00

5.00

5.00

5.00

5.00

5.00

5.00

5.00

5.00

5.00

5.00

5.00

5.00

5.00

5.00

5.00

5.00

5.00

5.00

5.00

5.00

5.00

5.00

5.00

5.00

5.00

5.00

5.00

5.00

5.00

5.00

5.00

5.00

5.00

5.00

5.00

5.00

5.00

5.00

5.00

5.00

5.00

5.00

5.00

5.00

5.00

5.00

5.00

5.00

5.00

5.00

5.00

5.00

5.00

5.00

5.00

5.00

5.00

5.00

5.00

5.00

5.00

5.00

5.00

5.00

5.00

5.00

5.00

5.00

5.00

5.00

5.00

5.00

5.00

5.00

5.00

5.00

5.00

5.00

5.00

5.00

5.00

5.00

5.00

5.00

5.00

5.00

5.00

5.00

5.00

5.00

5.00

5.00

5.00

5.00

5.00

5.00

5.00

5.00

5.00

5.00

5.00

5.00

5.00

5.00

5.00

5.00

5.00

5.00

5.00

5.00

5.00

5.00

5.00

5.00

5.00

5.00

5.00

5.00

5.00

5.00

5.00

5.00

5.00

5.00

5.00

5.00

5.00

5.00

5.00

5.00

5.00

5.00

5.00

5.00

5.00

5.00

5.00

5.00

5.00

5.00

5.00

5.00

5.00

5.00

5.00

5.00

5.00

5.00

5.00

5.00

5.00

5.00

5.00

5.00

5.00

5.00

5.00

5.00

5.00

5.00

5.00

5.00

5.00

5.00

5.00

5.00

5.00

5.00

5.00

5.00

5.00

5.00

5.00

5.00

5.00

5.00

5.00

5.00

5.00

5.00

5.00

5.00

5.00

5.00

5.00

5.00

5.00

5.00

5.00

5.00

5.00

5.00

5.00

5.00

5.00

5.00

5.00

5.00

5.00

5.00

5.00

5.00

5.00

5.00

5.00

5.00

5.00

5.00

5.00

5.00

5.00

5.00

5.00

5.00














5.00




5.00

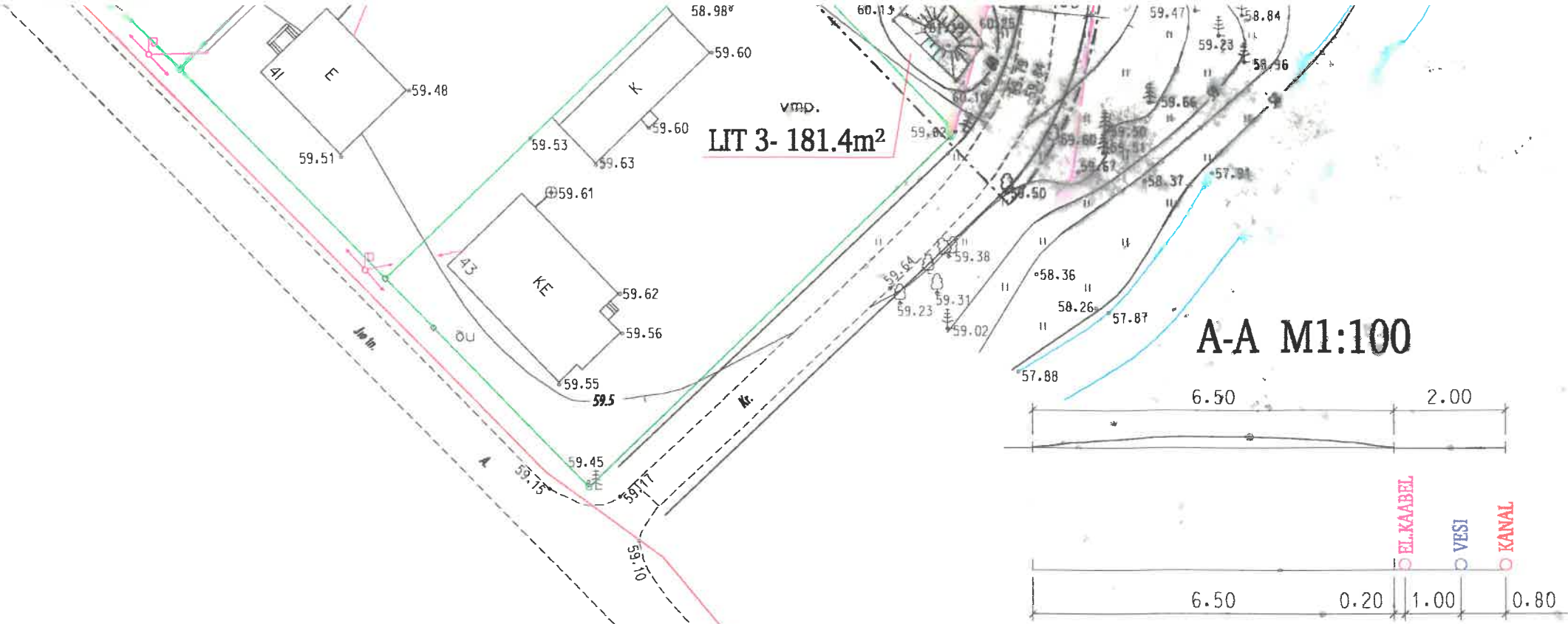
5.00

5.00

TINGMÄRGID:

-  DETAILPLANEERINGU ALA
-  OLEMASOLEVA KINNISTU PIIR
-  MOODUSTATAVA MAA-ALA PIIR
-  OLEMASOLEV HOONE
-  EHTUSALA
-  SÕIDUTEEDE ALA
-  PROJEKTEERITUD ÄÄREKIVI
-  BETOONKIVKATTEGA KÖNNITEED
-  EHTUSKEELUALA, SERVITUUT
-  PROJEKTEERITUD KANALISATSIOONITRASS KOOS KAEVUDEGA
-  PROJEKTEERITUD SEPTIK
-  PERSPEKTIVNE LINNA KANALISATSIOONI-VÖRK
-  PROJEKTEERITUD VEETRASS KOOS KAEVUDEGA

-  OLEMASOLEV VEETRASS KOOS KAEVUDEGA
-  PROJEKTEERITUD ELAMU PEAKILP
-  PROJEKTEERITUD ELEKTRIKAABEL



Andmed kruntide moodustamiseks

krundi nr.	krundi aadress	krundi planeeritud sihtotstarve (vastav. katastriüksuse liigile)	krundi planeeritud suurus m ²	moodustatakse kinnistustest, k. a.riigi/ linna maa	osade senine sihtotstarve (vastavalt katastriüksuse liigile)
1	Karja tn. 8	elamumaa	1116.0	linnamaa	elamumaa
2	Karja tn. 10	elamumaa	1459.3	linnamaa	elamumaa
3	Side tn. 7	elamumaa	1391.0	linnamaa	elamumaa

Hoonestustingimused

pos.	krundi aadress	krundi planeeritud suurus m ²	ehitusala pind m ²	täis ehituse %	korruse lisus max	hoonete arv krundil max	maa sihtotstarve vastavalt planeeringule	maa sihtotstarve vastavalt katastriüksuse liigile	sihtotstarbe osakaal % vastavalt katastriüksuse liigile	suletud brutopind sihtotstarbest vastavalt det.pl.liigile	suletud brutopind sihtotstarbest vastavalt katastriüksuse liigile	piirangud									
												hoonetuse viis	hoonete lubatud suurim kõrgus m-tes	katuse kalle	katuse harja suund	eritingimused välisviimistlusel	min. TP	haljastuse rajatavuse kohustus	servituudid		
1	Karja tn. 8	1116.0	250,0	22 %	II + katusekorrus	1 elamu + 1 kõrvalhoone	E	E	100%	450,0m ²	450,0m ²	vaba	8,0	± 50°	vaba	puudub	2	puudub	veetrass, kanalisatsioon		
2	Karja tn. 10	1459.3	250,0	17 %	"	"	E	E	100%	450,0m ²	450,0m ²	vaba	8,0	± 50°	vaba	puudub	2	puudub	kaldakaitseala, kallasrada		
3	Side tn. 7	1391.0	250,0	18 %	"	"	E	E	100%	450,0m ²	450,0m ²	vaba	8,0	± 50°	vaba	puudub	2	puudub	kaldakaitseala, kallasrada		



12618 TALLINN, AKADEEMIA TEE 19 TEL/FAX 6 579 600

RAPLA, KARJA JA SIDE TÄNÄVA VAHELINE ALA

ARHITEKT

U. SEPP